

Liste des tuiles de terrain du jeu Mémoire 44




La boîte de base du jeu Mémoire 44 et ses extensions contiennent un total de 382 tuiles de terrain de forme hexagonale, dont 128 tuiles différentes ; ces terrains sont classés en 3 catégories :










- les infrastructures de transport : routes, voies ferrées, aérodromes et pistes d'aviation ;
- les constructions (sauf celles des infrastructures de transport), les ouvrages de génie civil ou militaire ;
- les paysages naturels, y compris les palmeraies et les rizières.

Les 128 tuiles sont classées, pour chaque catégorie de terrain : par ordre alphabétique des terrains en face recto (bords arrondis) ; par ordre alphabétique des terrains en face verso (bords saillants).

Remarques :

- 1) la rivière isolée d'un confluent (ne concerne pas le confluent en Y) est considérée en aval des 2 autres ; le cours principal est rectiligne et vu de l'amont vers l'aval. Ainsi, un confluent avec affluent de rive droite (par exemple) présente un motif semblable à celui d'une bifurcation à gauche ou d'un aiguillage gauche.
- 2) il existe 2 dessins différents du terrain « rivière » avec environnement normal (pas d'icône) : rivière droite, rivière ondoyante.
- 3) il existe 5 dessins différents du terrain « village ou ville » avec environnement normal (pas d'icône) : village ou ville « ardoises », « ferme », « îlot » ou « tuiles », village du Pacifique.
- 4) la liste ne comprend pas la tuile 'route / cimetière', bonus du magazine Jeux sur un Plateau n°20.
- 5) l'extension Air pack n'est plus disponible qu'en version numérique

LÉGENDE	
Boîte de base et extensions avec tuiles de terrain	
boîte de base Mémoire 44	M. 44
pack d'armée Front Est	front Est
pack d'armée Théâtre Pacifique	th. Pacif.
pack d'armée Théâtre méditerranéen	th. médit.
Air pack	air pack
extension Terrain pack	terrain p.
extension Bataille des Ardennes	Ardennes
type d'environnement du terrain	
désertique ou sablonneux	
hivernal	
jungle	

Constructions et ouvrages de génie civil et militaire			
recto de la tuile	verso de la tuile	origine	quantités
digues et hauteurs	confluent avec affluent de rive droite	terrain p.	2
digues et hauteurs	confluent avec affluent de rive gauche	terrain p.	2
digues et hauteurs	confluent en Y	terrain p.	2
digues et hauteurs	rivière droite	terrain p.	3
digues et hauteurs	rivière courbe	terrain p.	2
digues et hauteurs	source	terrain p.	1
			12
grottes de colline	colline	th. Pacif.	10
grottes de montagne	montagne	th. Pacif.	4
 quartier général de campagne (désert)	route courbe (désert)	th. médit.	2
 ruines urbaines (hiver)	ravins (hiver)	front Est	4
 ruines urbaines (hiver)	village sur colline (hiver)	front Est	1
			5
village ou ville « ardoises »	rivière droite	M. 44	2
village ou ville « îlot »	rivière courbe	M. 44	2
village ou ville « tuiles »	rivière courbe	M. 44	1
			5
 village (désert)	route (désert)	th. médit.	3
 village (désert)	bifurcation à droite	terrain p.	1
 village (désert)	bifurcation en Y	terrain p.	3
 village (désert)	intersection	terrain p.	1
 village (désert)	route sur colline	terrain p.	1
			9
 village (hiver)	défilé	air pack	6

Constructions et ouvrages de génie civil et militaire				
verso de la tuile	recto de la tuile	origine	quantités	
barrage hydraulique	route	terrain p.	2	
camp de prisonniers	route	terrain p.	1	
camp de travail	plage	th. Pacif.	1	
caserne	route	terrain p.	1	
centrale électrique	route	terrain p.	1	
* château (hiver)	confluent gelé avec affluent de rive gauche	Ardennes	1	
cimetière	route	terrain p.	1	
complexe industriel	route	terrain p.	4	
* complexe industriel (hiver)	forêt (hiver)	front Est	4	
dépôt de ravitaillement	route	terrain p.	2	
église	forêt	M. 44	1	2
église	route	terrain p.	1	
* église (hiver)	rivière courbe gelée	Ardennes	1	
forteresse	route	terrain p.	4	
hôpital	plage	th. Pacif.	1	
jetée	jungle	th. Pacif.	1	
phare	route	terrain p.	1	
quartier général de campagne	plage	th. Pacif.	2	
* ruines urbaines (hiver)	forêt (hiver)	front Est	3	
station radar	aiguillage gauche	terrain p.	1	2
station radar	route	terrain p.	1	
tranchées	colline (hiver)	air pack	8	12
tranchées	jungle	th. Pacif.	4	
* tranchées (hiver)	forêt (hiver)	front Est	13	
village ou ville « ardoises »	aiguillage gauche	terrain p.	1	7
village ou ville « ardoises »	forêt	M. 44	1	
village ou ville « ferme »	forêt	M. 44	1	
village ou ville « tuiles »	forêt	M. 44	1	
village ou ville « tuiles »	gare	terrain p.	1	
village ou ville « tuiles »	voie ferrée courbe	terrain p.	2	
* village (hiver)	bifurcation à droite (hiver)	Ardennes	4	
* village (hiver)	bifurcation en Y (hiver)	Ardennes	1	25
* village (hiver)	bifurcation à gauche (hiver)	Ardennes	1	
* village (hiver)	forêt (hiver)	front Est	2	
* village (hiver)	intersection (hiver)	Ardennes	1	
* village (hiver)	route (hiver)	Ardennes	12	
* village (hiver)	route courbe (hiver)	Ardennes	2	
* village (hiver)	rivière courbe gelée	front Est	2	
village du Pacifique	plage	th. Pacif.	3	
* village sur colline (hiver)	rivière courbe gelée	front Est	1	3
* village sur colline (hiver)	rivière gelée	front Est	1	
* village sur colline (hiver)	ruines urbaines (hiver)	front Est	1	

Infrastructures de transport			
recto de la tuile	verso de la tuile	origine	quantités
♣ aérodrome (désert)	route courbe (désert)	th. médit.	1
❄ aérodrome (hiver)	défilé courbe	air pack	2
aiguillage droit	gare	terrain p.	1
aiguillage droit	intersection	terrain p.	1
aiguillage gauche	station radar	terrain p.	1
aiguillage gauche	village ou ville « ardoises »	terrain p.	1
❄ bifurcation à droite (hiver)	village (hiver)	Ardennes	4
❄ bifurcation à gauche (hiver)	rivière courbe gelée	Ardennes	4
❄ bifurcation à gauche (hiver)	village (hiver)	Ardennes	1
❄ bifurcation en Y (hiver)	rivière courbe gelée	Ardennes	2
❄ bifurcation en Y (hiver)	village (hiver)	Ardennes	1
gare	village ou ville « tuiles »	terrain p.	1
❄ intersection (hiver)	colline (hiver)	Ardennes	1
❄ intersection (hiver)	village (hiver)	Ardennes	1
passage à niveau sur voie ferrée //	montagne	terrain p.	1
❄ passage à niveau sur voie ferrée \ (hiver)	colline (hiver)	Ardennes	2
♣ piste d'aviation (désert)	route courbe (désert)	th. médit.	2
route	aérodrome	terrain p.	1
route	barrage hydraulique	terrain p.	2
route	camp de prisonniers	terrain p.	1
route	caserne	terrain p.	1
route	centrale électrique	terrain p.	1
route	cimetière	terrain p.	1
route	complexe industriel	terrain p.	4
route	dépôt de ravitaillement	terrain p.	2
route	église	terrain p.	1
route	forteresse	terrain p.	4
route	phare	terrain p.	1
route	piste d'aviation	terrain p.	2
route	station radar	terrain p.	1
❄ route (hiver)	colline (hiver)	Ardennes	7
❄ route (hiver)	forêt (hiver)	Ardennes	16
❄ route (hiver)	rivière gelée	Ardennes	5
❄ route (hiver)	village (hiver)	Ardennes	12
❄ route courbe (hiver)	forêt (hiver)	Ardennes	6
❄ route courbe (hiver)	rivière courbe gelée	Ardennes	2
❄ route courbe (hiver)	voie ferrée (hiver)	Ardennes	3
❄ route courbe (hiver)	voie ferrée courbe (hiver)	Ardennes	2
❄ route courbe (hiver)	village (hiver)	Ardennes	2
voie ferrée	montagne	terrain p.	11
❄ voie ferrée (hiver)	colline (hiver)	Ardennes	6
voie ferrée courbe	montagne	terrain p.	3
voie ferrée courbe	village ou ville « tuiles »	terrain p.	2

Infrastructures de transport			
verso de la tuile	recto de la tuile	origine	quantités
aérodrome	route	terrain p.	1
☠ aérodrome (jungle)	jungle	th. Pacif.	2
aérodrome de campagne	colline (hiver)	air pack	2
bifurcation à droite	oasis	terrain p.	1
bifurcation à droite	village (désert)	terrain p.	1
💧 bifurcation à droite (désert)	oued	th. médit.	1
bifurcation à gauche	oasis	terrain p.	1
bifurcation à gauche	palmeraie	terrain p.	1
💧 bifurcation à gauche (désert)	oued	th. médit.	1
bifurcation en Y	village (désert)	terrain p.	3
intersection	aiguillage droit	terrain p.	1
intersection	village (désert)	terrain p.	1
💧 intersection (désert)	oued courbe	th. médit.	1
gare	aiguillage droit	terrain p.	1
piste d'aviation	route	terrain p.	2
☠ piste d'aviation (jungle)	jungle	th. Pacif.	5
💧 route (désert)	oasis	th. médit.	1
💧 route (désert)	palmeraie	th. médit.	3
💧 route (désert)	village (désert)	th. médit.	3
💧 route (désert)	escarpement rocheux	th. médit.	6
route courbe	palmeraie	terrain p.	9
💧 route courbe (désert)	aérodrome (désert)	th. médit.	1
💧 route courbe (désert)	escarpement rocheux	th. médit.	1
💧 route courbe (désert)	piste d'aviation (désert)	th. médit.	2
💧 route courbe (désert)	quartier général de campagne (désert)	th. médit.	2
route courbe sur colline	oasis	terrain p.	1
route courbe sur colline	oued	terrain p.	1
route sur colline	oued	terrain p.	1
route sur colline	oued courbe	terrain p.	1
route sur colline	village (désert)	terrain p.	1
❄ voie ferrée (hiver)	route courbe (hiver)	Ardennes	3
❄ voie ferrée courbe (hiver)	route courbe (hiver)	Ardennes	2

Paysages naturels, palmeraies et rizières				
recto de la tuile	verso de la tuile	origine	quantités	
bocage	colline	M. 44	8	
bocage	rivière courbe	M. 44	2	11
bocage	rivière ondoyante	M. 44	1	
colline	rivière courbe	M. 44		1
🌊 colline (désert)	ergs et dunes	th. médit.	8	
🌊 colline (désert)	escarpement rocheux	th. médit.	4	15
🌊 colline (désert)	littoral	th. médit.	2	
🌊 colline (désert)	littoral concave	th. médit.	1	
❄️ colline (hiver)	aérodrome de campagne	air pack	2	
❄️ colline (hiver)	colline (désert)	air pack	10	22
❄️ colline (hiver)	défilé courbe	air pack	2	
❄️ colline (hiver)	tranchées	air pack	8	
❄️ confluent gelé avec affluent de rive gauche	château (hiver)	Ardennes		1
🌊 ergs et dunes	littoral	th. médit.		6
🌊 escarpement rocheux	ergs et dunes	th. médit.	1	
🌊 escarpement rocheux	route (désert)	th. médit.	6	8
🌊 escarpement rocheux	route courbe (désert)	th. médit.	1	
forêt	bocage	M. 44	1	
forêt	colline	M. 44	11	
forêt	église	M. 44	1	
forêt	rivière droite	M. 44	6	27
forêt	rivière ondoyante	M. 44	5	
forêt	village ou ville « ardoises »	M. 44	1	
forêt	village ou ville « ferme »	M. 44	1	
forêt	village ou ville « tuiles »	M. 44	1	
❄️ forêt (hiver)	complexe industriel (hiver)	front Est	4	
❄️ forêt (hiver)	ruines urbaines (hiver)	front Est	3	22
❄️ forêt (hiver)	tranchées (hiver)	front Est	13	
❄️ forêt (hiver)	village (hiver)	front Est	2	
🦋 jungle	aérodrome (jungle)	th. Pacif.	2	
🦋 jungle	confluent avec affluent de rive gauche	th. Pacif.	1	
🦋 jungle	embouchure de rivière	th. Pacif.	1	
🦋 jungle	jetée	th. Pacif.	1	22
🦋 jungle	piste d'aviation (jungle)	th. Pacif.	5	
🦋 jungle	rizière	th. Pacif.	8	
🦋 jungle	tranchées	th. Pacif.	4	
marais	lac	terrain p.	4	
marais	lac et rivière	terrain p.	2	10
marais	lac étendu	terrain p.	4	
🌊 oasis	bifurcation à droite	terrain p.	1	
🌊 oasis	bifurcation à gauche	terrain p.	1	4
🌊 oasis	route (désert)	th. médit.	1	
🌊 oasis	route courbe sur colline	terrain p.	1	
🌊 oued	bifurcation à droite (désert)	th. médit.	1	
🌊 oued	bifurcation à gauche (désert)	th. médit.	1	4
🌊 oued	route courbe sur colline	terrain p.	1	
🌊 oued	route sur colline	terrain p.	1	
🌊 oued courbe	intersection (désert)	th. médit.	1	2
🌊 oued courbe	route sur colline	terrain p.	1	
🌊 palmeraie	bifurcation à gauche	terrain p.	1	
🌊 palmeraie	route (désert)	th. médit.	3	13
🌊 palmeraie	route courbe	terrain p.	9	
🌊 plage	camp de travail	th. Pacif.	1	
🌊 plage	hôpital	th. Pacif.	1	
🌊 plage	quartier général de campagne	th. Pacif.	2	8
🌊 plage	rizière	th. Pacif.	1	
🌊 plage	village du Pacifique	th. Pacif.	3	
❄️ rivière courbe gelée	église (hiver)	Ardennes	1	
❄️ rivière courbe gelée	forêt sur colline (hiver)	front Est	3	
❄️ rivière courbe gelée	marais (hiver)	front Est	1	8
❄️ rivière courbe gelée	village (hiver)	front Est	2	
❄️ rivière courbe gelée	village sur colline (hiver)	front Est	1	
❄️ rivière gelée	colline (hiver)	Ardennes	9	
❄️ rivière gelée	marais (hiver)	front Est	9	19
❄️ rivière gelée	village sur colline (hiver)	front Est	1	

Paysages naturels, palmeraies et rizières				
verso de la tuile	recto de la tuile	origine	quantités	
bocage	forêt	M. 44	1	
colline	bocage	M. 44	8	29
colline	forêt	M. 44	11	
colline	grottes de colline	th. Pacif.	10	
🔵 colline (désert)	colline (hiver)	air pack	10	
❄️ colline (hiver)	intersection (hiver)	Ardennes	1	25
❄️ colline (hiver)	passage à niveau sur voie ferrée \ (hiver)	Ardennes	2	
❄️ colline (hiver)	rivière gelée	Ardennes	9	
❄️ colline (hiver)	route (hiver)	Ardennes	7	
❄️ colline (hiver)	voie ferrée (hiver)	Ardennes	6	
confluent avec affluent de rive droite	digues et hauteurs	terrain p.	2	
confluent avec affluent de rive gauche	digues et hauteurs	terrain p.	2	3
confluent avec affluent de rive gauche	jungle	th. Pacif.	1	
confluent en Y	digues et hauteurs	terrain p.	2	
défilé	village (hiver)	air pack	6	
défilé courbe	aérodrome (hiver)	air pack	2	4
défilé courbe	colline (hiver)	air pack	2	
🔵 embouchure de rivière	jungle	th. Pacif.	1	
🔵 ergs et dunes	colline (désert)	th. médit.	8	9
🔵 ergs et dunes	escarpement rocheux	th. médit.	1	
🔵 escarpement rocheux	colline (désert)	th. médit.	4	
❄️ forêt (hiver)	route (hiver)	Ardennes	16	22
❄️ forêt (hiver)	route courbe (hiver)	Ardennes	6	
❄️ forêt sur colline (hiver)	rivière courbe gelée	front Est	3	
lac	marais	terrain p.	4	
lac et rivière	marais	terrain p.	2	
lac étendu	marais	terrain p.	4	
🔵 littoral	colline (désert)	th. médit.	2	8
🔵 littoral	ergs et dunes	th. médit.	6	
🔵 littoral concave	colline (désert)	th. médit.	1	
❄️ marais (hiver)	rivière courbe gelée	front Est	1	10
❄️ marais (hiver)	rivière gelée	front Est	9	
montagne	grottes de montagne	th. Pacif.	4	
montagne	passage à niveau sur voie ferrée //	terrain p.	1	19
montagne	voie ferrée	terrain p.	11	
montagne	voie ferrée courbe	terrain p.	3	
❄️ ravins (hiver)	ruines urbaines (hiver)	front Est	4	
rivière droite	digues et hauteurs	terrain p.	3	
rivière droite	forêt	M. 44	6	17
rivière droite	village ou ville « ardoises »	M. 44	2	
rivière ondoyante	bocage	M. 44	1	
rivière ondoyante	forêt	M. 44	5	
rivière courbe	bocage	M. 44	2	
rivière courbe	colline	M. 44	1	8
rivière courbe	digues et hauteurs	terrain p.	2	
rivière courbe	village ou ville « îlot »	M. 44	2	
rivière courbe	village ou ville « tuiles »	M. 44	1	
❄️ rivière courbe gelée	bifurcation à gauche (hiver)	Ardennes	4	
❄️ rivière courbe gelée	bifurcation en Y (hiver)	Ardennes	2	8
❄️ rivière courbe gelée	route courbe (hiver)	Ardennes	2	
❄️ rivière gelée	route (hiver)	Ardennes	5	
rizière	jungle	th. Pacif.	8	9
rizière	plage	th. Pacif.	1	
source	digues et hauteurs	terrain p.	1	